



LLETRES I VINS 2021



Biblioteques amb DO Pla de Bages

Ruta de les fonts de Navarcles

Distància	11 km
Temps aproximat	3 hores
Dificultat	fàcil

Un recorregut circular per una bona majoria de les fonts vora el municipi, la majoria datades de finals del segle XIX i principis del XX, ben conservades i integrades en petits racons ombrívols i agradables. A llarg del recorregut també podrem veure diferents construccions de pedra seca, testimonis del passat vitivinícola de la comarca.

També pujarem sobre la cinglera del riu Calders des de on gaudirem de vistes a la vall i acabarem passant pel llac de Navarcles i l'ermita de Sant Bartomeu.

Sortim de la plaça de la Font Vella de Navarcles, pujant amunt cap a la font dels sobreeixidors, La Font Nova, La Font de Solervicenç, Font del Boixar, Font de l'Angle.



Barraca de vinya del Solervicens (Navarcles)

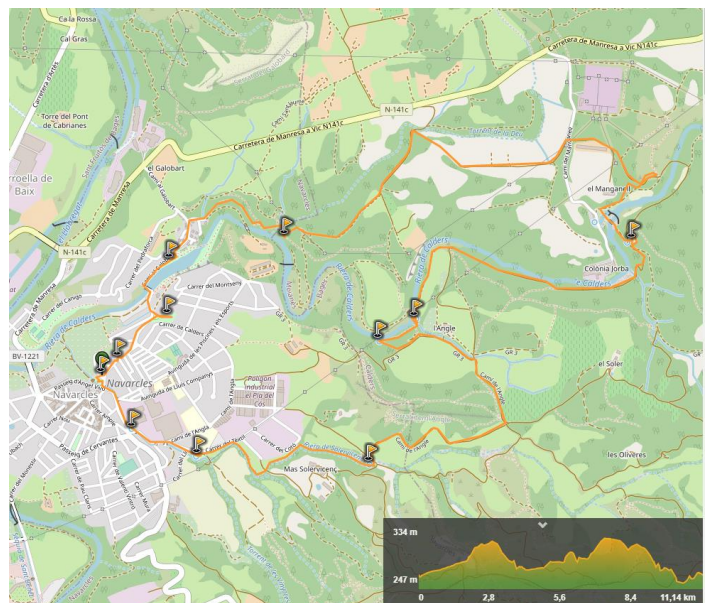
Passejarem vora el riu Calders amb la colònia Jorba, l'església Neoromànica de Sant Pere de Viladecavalls, creuarem el riu Calders pel pontet de la resclosa de la Colònia Jorba, ens enfilarem cap el Manganell fins la cinglera de la Deu i el mirador de la fàbrica de pólvora.

Baixarem al llac de Navarcles, visitem la última font, la de La cura, i, acabarem el recorregut pel Carrer de Sant Bartomeu visitant la seva ermita.

Més informació:

Ruta del llibre Rutes i Camins del Bages.

<https://ca.wikiloc.com/rutes-senderisme/les-fonts-de-navarcles-6358290>





LLETRES I VINS 2021



Biblioteques amb DO Pla de Bages

Camí ramader i Torre dels Soldats d'Avinyó

Distància	10,8 km
Temps aproximat	3 h 20'
Dificultat	fàcil

Aquesta ruta ens portarà a conèixer el camí ramader al seu pas per Avinyó, amb els seus marges de pedra seca recuperats per l'avinyonenc Josep Solsona. La ruta ens permetrà visitar també la Torre dels soldats, testimoni de la Guerra dels Matiners, i Santa Eugènia de Relat, amb un campanar romànic imponent.

Sortim de la Plaça Major d'Avinyó i baixem pel costat de la Torre Abadal d'estil modernista. Travessem la riera de Relat pel Pont Vell (S XIV) i ens dirigim amb pujada fins a la Torre dels Soldats. Continuem la ruta, i amb el poble a l'esquerra, seguim pel camí ramader de Marina.



Camí ramader d'Avinyó

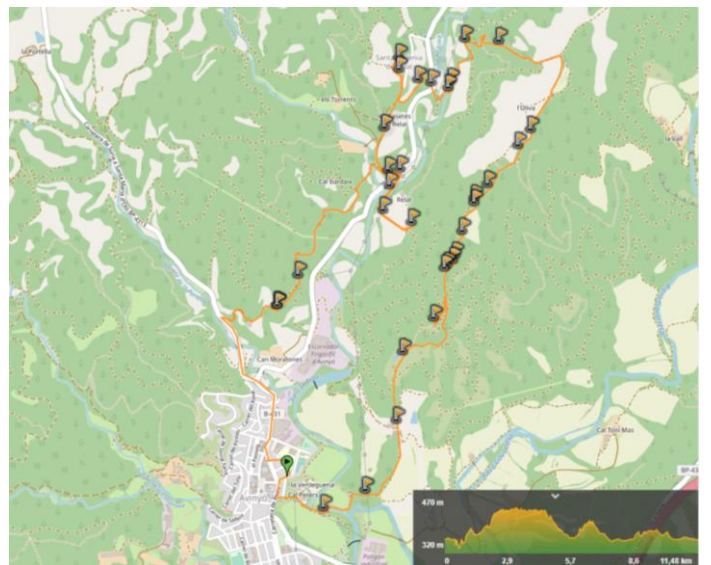
Aquest tram de més d'un quilòmetre va seguint l'antic camí de transhumància i hi podrem observar el mur de pedra seca a banda i banda que evitava que el bestiar envaís els conreus. Arribem a la zona coneguda com el Pla de l'oliva i ens dirigim cap a Santa Eugènia de Relat.

A la tornada, ens trobarem dues barraques de pedra seca.

Més informació:

La Catalunya rebel: 13 itineraris per la vall de la Gavarresa. Josep Montoya i Pol Huguet.

<https://ca.wikiloc.com/rutes-senderisme/avinyo-torre-dels-soldats-cami-ramader-i-santa-eugenia-de-relat-59011440>





LLETRES I VINS 2021



Biblioteques amb DO Pla de Bages

Ruta de Matacans a Artés

Distància	7,84 km
Temps aproximat	2 hores
Dificultat	Moderada
Desnivell positiu	132 m
Desnivell negatiu	132 m

Passejada geològica circular per la rodalia d'Artés descobrint els materials d'origen continental. Trobarem també roques d'origen marí, i tot en un paisatge de vinyes, cereals, oliveres i bosc mediterrani. A llarg del recorregut també podrem veure diferents construccions de pedra seca, testimonis del passat vitivinícola de la comarca.

Sortint del carrer Sant Cristòfol amb el carrer Montserrat Roig ens enfilem pel camí de la Paloma als Calls fins a la Font de la Terma. Veiem com el paisatge és bàsicament de roques calcàries d'origen coral·lí, testimoni de quan tot això era un mar tropical en el període Eocè.

Continuem el camí per la zona alta de Puig Presseguer amb unes bones vistes panoràmiques fins a trobar-nos amb una barraca restaurada de pedra sorrenca. Enfilarem el pla de Can Vila amb un paisatge de vinya fins a la barraca gran, símbol de l'arquitectura de pedra seca en els camps de vinya. Ja hem arribat a l'altiplà del Matacans, on hi hagué una vila romana.

Passat Can Vila arribem a l'itinerari explicatiu dels paleocanals. Passarem pel paleocanal seccionat, el panoràmic i la zona dels Roquinyons. Finalment abans d'arribar als camps de vinya que ens portaran el punt d'inici ens trobarem amb tres antics forns de calç.

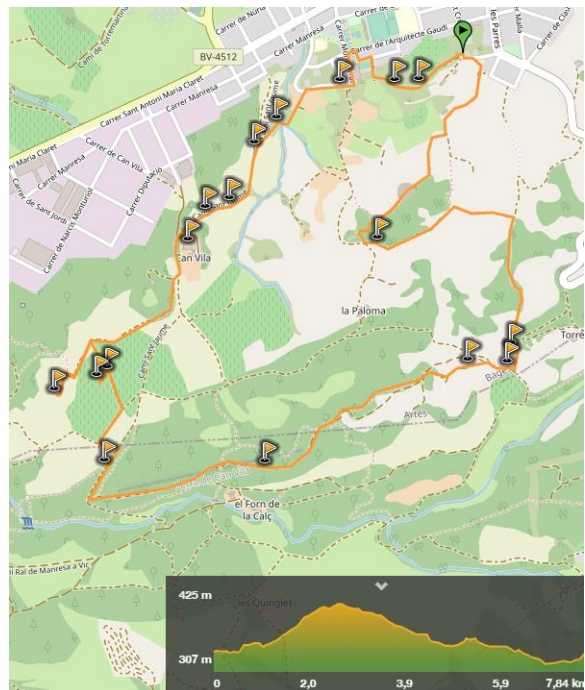
Més informació:

Girabal Guitart, Josep. Paisatges geològics de la Catalunya Central : itineraris i visites pel Geoparc. Sant Vicenç de Castellet : Farell, 2016

<https://ca.wikiloc.com/rutes-senderisme/itinerari-geologic-de-matacans-22244545>



Vinyes de Can Vila amb la població d'Artés al fons





LLETRES I VINS 2021



Biblioteques amb DO Pla de Bages

Ruta de les Tines de la Vall del Flequer

Distància	6,01 km
Temps aproximat	2'5 hores
Dificultat	fàcil

Ruta circular perfecte per descobrir aquestes estructures úniques a Catalunya i el passat vitivinícola de la zona.

Del Pont de Vilomara en direcció a Rocafort per la BV-1224, poc abans del punt quilomètric 4, prenem a mà dreta un pista (indicador Tines del Flequer), creuem la riera i poc més enllà trobem un espai destinat a aparcament amb un mapa del Parc Natural de Sant Llorenç del Munt i l'Obac.

Marxem seguint els indicadors d'aquest itinerari fins a les Tines d'en Bleda, a partir d'aquí seguint el camí trobarem una barraca de vinya el conjunt de tines del Tosques, un dipòsit de vinya fins arribar a les Tines de l'escudellet. Seguint el torrent arribarem a les Tines del Ricardo.

Tornem enrere per seguir el camí principal que marxa amunt a mà dreta i el seguim per tornar fins a l'aparcament.

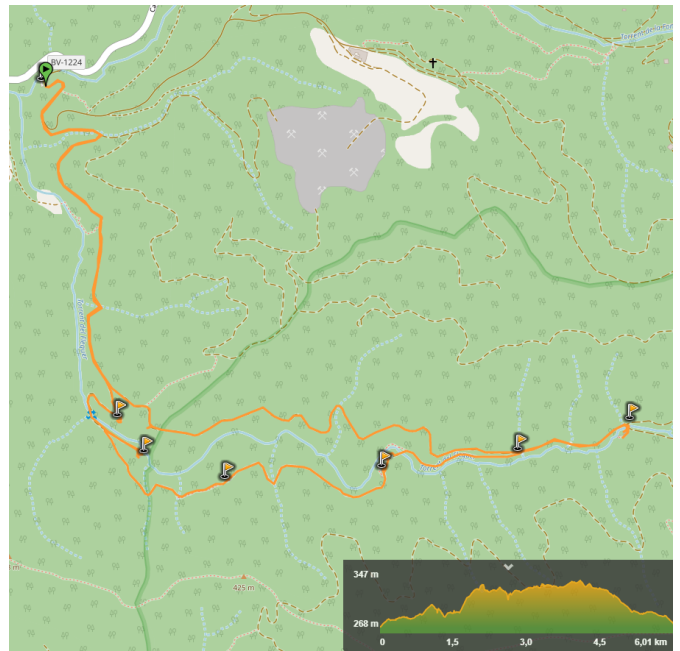
Més informació:

Bages Turisme
"Bages: 17 excursions a peu" de Pol Huguet

<https://ca.wikiloc.com/rutes-senderisme/tines-de-la-vall-del-flequer-8350655>



Tines del Tosques al Pont de Vilomara i Rocafort





LLETRES I VINS 2021



Biblioteques amb DO Pla de Bages

Ruta de la vinya del Lari a Súria

Distància	7,7 km
Temps aproximat	2 h 30 m
Dificultat	Fàcil

Ruta circular que des de Súria recorre un paisatge de vinyes i construccions de pedra seca, avui abandonades. Se surt de la Plaça de la Serradora, al centre urbà de Súria.

Ens dirigim a la Colònia Santa Maria, construïda per la Solvay el 1918. Seguint per la pista del Quer tenim bones vistes dels pous de les Cabanasses. Arribem a la vinya del Lari, on es aconsellable entretenir-s'hi una estona i observar en detall el paisatge de pedra seca.

Baixem cap a la riera d'Hortons i la remuntem un tros passant per tres tolls. Pugem cap a la zona de can Sivila i prenem el Camí del Cable, que va de Cardona a Súria seguint el traçat de l'antic cable de la potassa.

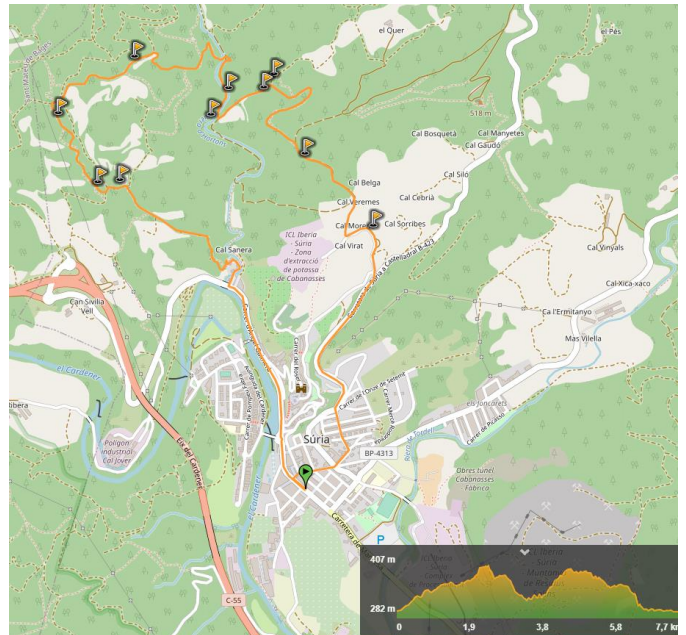
Arribem a l'estació de can Sivila i d'allà baixem cap a cal Trist seguint l'antic camí ral de Manresa a Cardona. Passem pel barri de Sant Jaume que s'emmiralla en el riu Cardener, i arribem de nou a la Plaça de la Serradora.

Més informació:

<https://es.wikiloc.com/rutas-senderismo/suria-lletres-i-vins-2021-63849875>



Vinya del Lari





LLETRES I VINS 2021



Biblioteques amb DO Pla de Bages

Ruta de l'Oller del Mas a Manresa

Distància	5,15 km
Temps aproximat	1h 30 min
Dificultat	fàcil

Un recorregut circular entre vinyes mil·lenàries, roures i pinedes, on podrem veure barraques de pedra seca restaurades així com un tram de mur del mateix material en bon estat de conservació.

Un itinerari molt agradable i amb bones vistes de Montserrat, Manresa i el Collbaix.

La ruta comença a l'aparcament de l'Oller del Mas i es dirigeix a la Riera de Guardiola per trams de pista de fàcil caminar. Travessarem el Torrent de l'Oller, ens endinsarem en un bosc de pi roig fins arribar a la Vinya Baltasar i, poc després, podrem veure la Vinya La Masia. Més endavant, arribarem a la cruïlla amb el corriol senyalitzat que baixa als gorgs Salat i de l'Oller i farem mitja volta per agafar un trencall a la dreta que, passant per diverses plantacions d'oliveres i algunes construccions de pedra seca, ens tornarà a l'aparcament de l'Oller del Mas, on tancarem la circular.

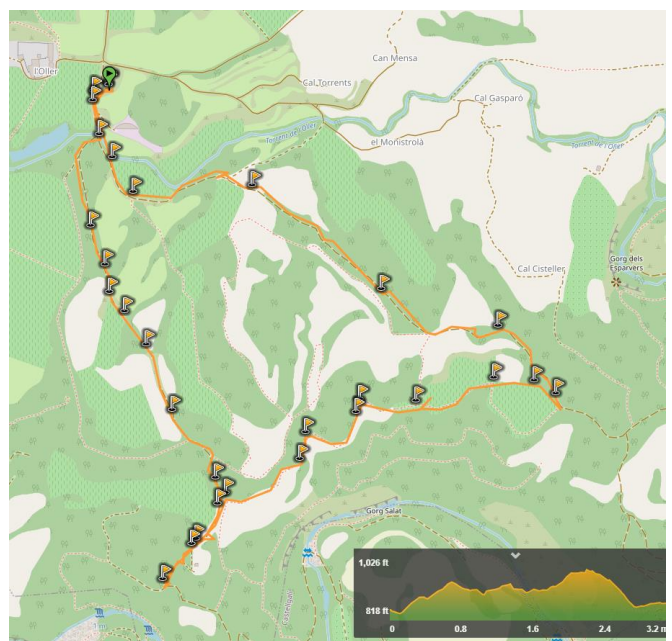
Més informació:

Huguet, Pol. Bages: 17 excursions a peu.
Valls: Cossetània, 2016. 119 pàgines.
ISBN: 9788490345337

<https://www.wikiloc.com/hiking-trails/oller-del-mas-ruta-circular-entre-vinyes-roures-pinedes-i-barraques-de-pedra-seca-manresa-bages-36874779>



L'Oller del Mas (Manresa)





LLETRES I VINS 2021



Biblioteques amb DO Pla de Bages

Ruta del Mas de Sant Iscle, Sant Fruitós de Bages

Distància	12,12 km
Temps aproximat	3h 56 min
Dificultat	fàcil

Recorregut circular que ens portarà a Sant Iscle, conjunt romànic del s. XII, a tocar de l'església trobem el mas del mateix nom on s'elaboren vins de la DO Pla de Bages.

Caminada fàcil, per fer en família.

Sortida des del parc del Bosquet de Sant Fruitós de Bages. Camí de Viladordis, camí del Grau, barri del Guix, travessem la carretera de Berga per la passarel·la dels Bombers, arribem al polígon industrial Els Dolors, on es troba situada l'Ermida Sant Crist del Guix (capella romànica), arribem al Parc de l'Agulla per la sèquia i continuem camí fins al Mas de Sant Iscle.

De tornada a Sant Fruitós passant pel Polígon Industrial Sant Isidre trobem la petita ermita del mateix nom, tornem a creuar la carretera de Berga per la passarel·la nova, nucli de la Sagrera, amb l'església parroquial i arribada al Bosquet.

Més informació:

Alert, Josep i Huguet, Pol. La Sèquia de Manresa. 10 camins a l'entorn d'un canal medieval.
Valls : Cossetània: Parc de la Sèquia, 2014. 191 pàgines.
ISBN: 9788490342206

<https://ca.wikiloc.com/rutes-a-peu/st-fruitos-ermita-st-crist-del-guix-parc-de-lagulla-mas-st-iscle-ermita-st-isidre-st-fruitos-27300001#wp-27300007>



Mas de Sant Iscle (Sant Fruitós de Bages)

